


Anlage: 7.1a
 Bericht: 20.1204
 Pegelbeurteilungskarte: Tag
 Rasterlärmkarte 3m über Gelände

Gewerbelärm

Bebauungsplan
 „Eitzwiese – 2. Änderung“
 74918 Angelbachtal

Legende:



Maßstab: 1 : 2900

Auftraggeber:

Gemeinde Angelbachtal
 Schloßstraße 1
 74918 Angelbachtal

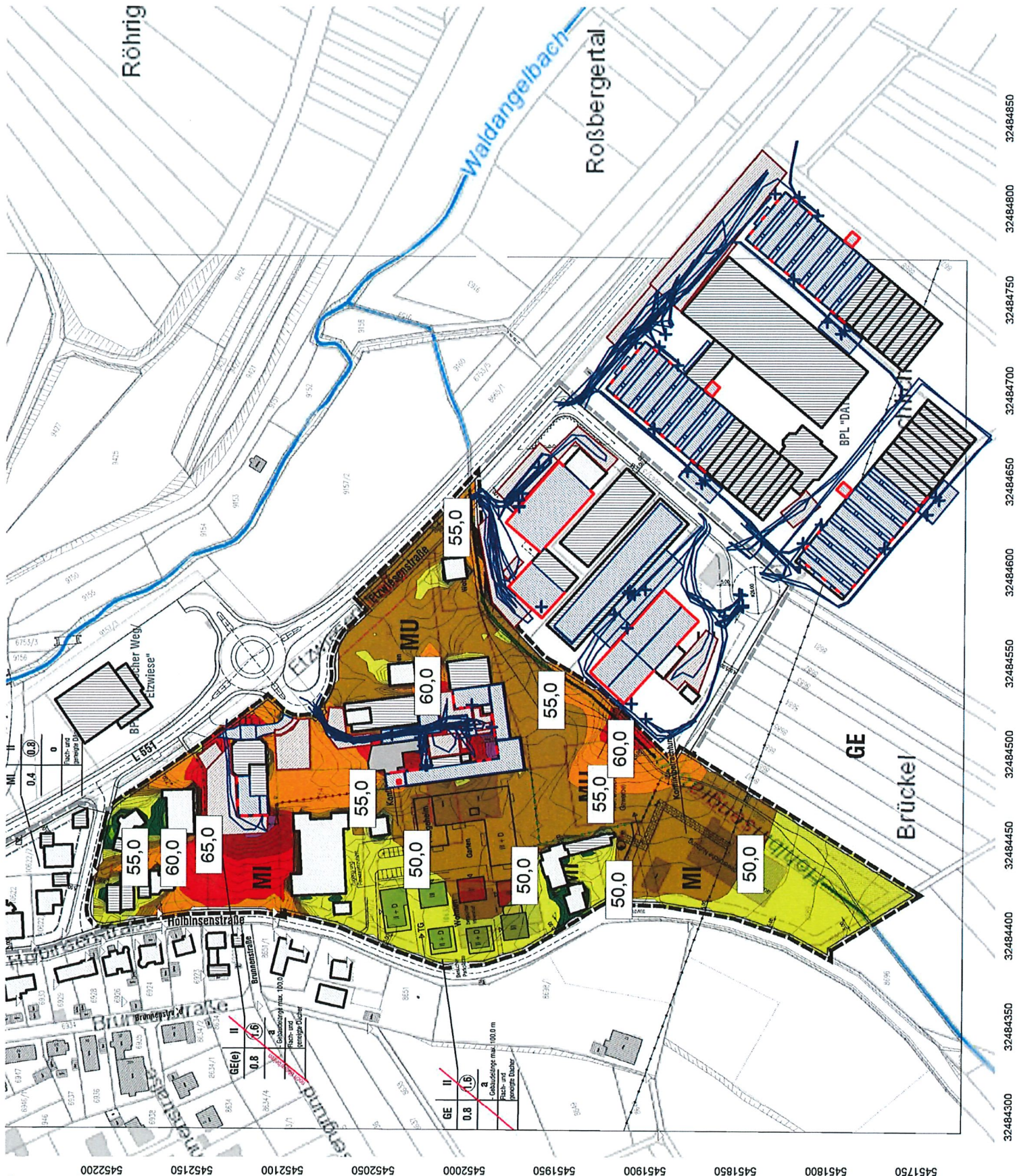
erstellt durch:

Dipl.-Ing. Ch. Malo

INGENIEURBÜRO FÜR BAUPHYSIK
 Dipl.-Ing. Ch. Malo
 Michelsbergstraße 4
 D-67098 Bad Dürkheim

Tel: 06322/9419513
 Fax: 06322/9419747

Bad Dürkheim, den 10.04.2021




32484300 32484350 32484400 32484450 32484500 32484550 32484600 32484650 32484700 32484750 32484800 32484850

Anlage: 7.1b
 Bericht: 20.1204
 Pegelbeurteilungskarte: Tag
 Rasterlärmkarte 6m über Gelände

Gewerbelärm

Bebauungsplan
 „Etzwiese – 2. Änderung“
 74918 Angelbachtal

Legende:



Maßstab: 1 : 2900

Auftraggeber:

Gemeinde Angelbachtal
 Schloßstraße 1
 74918 Angelbachtal

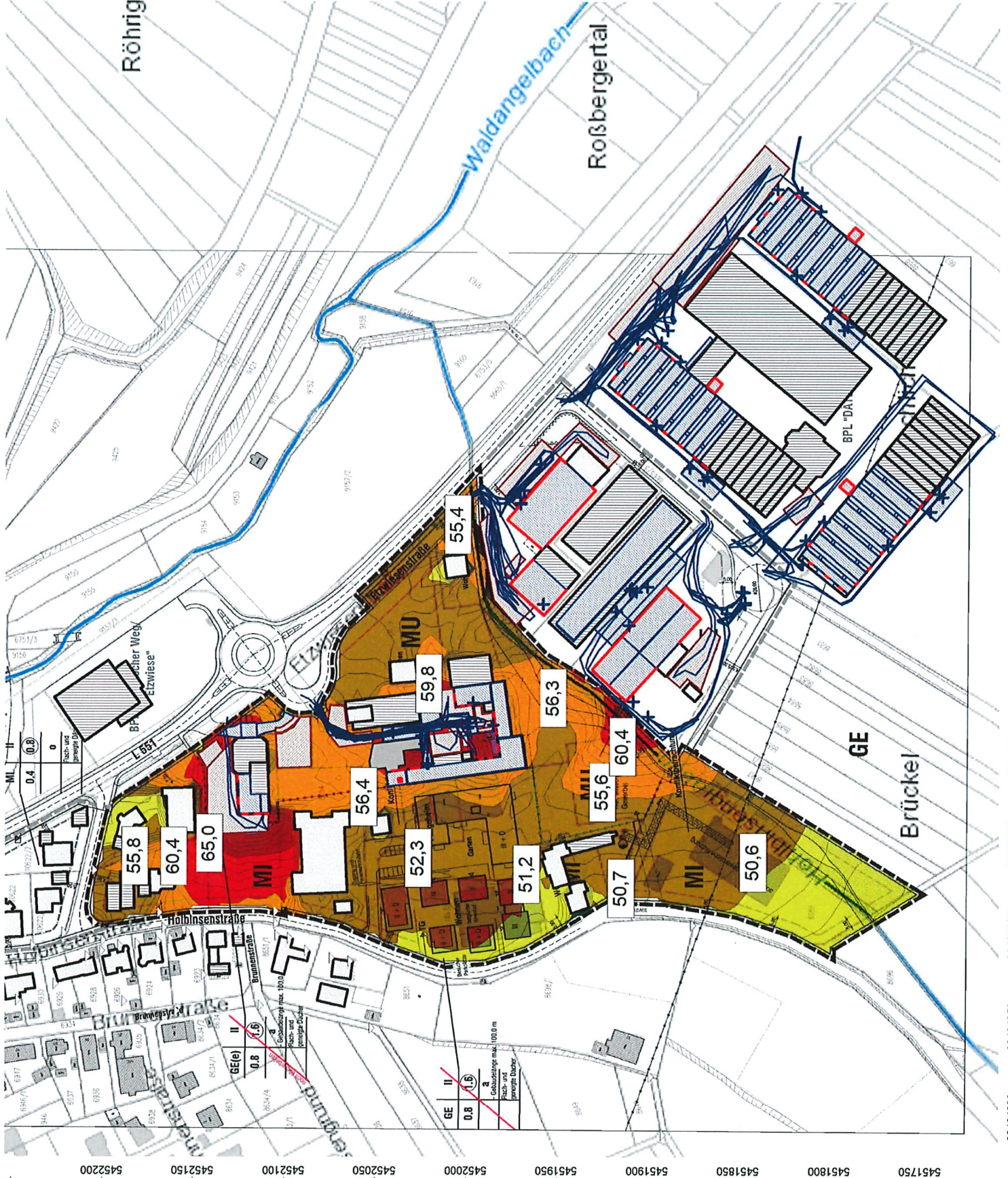
erstellt durch:

Dipl.-Ing. Ch. Malo

INGENIEURBÜRO FÜR BAUPHYSIK
 Dipl.-Ing. Ch. Malo
 Michelsbergstraße 4
 D-67098 Bad Dürkheim

Tel: 06322/9419513
 Fax: 06322/9419747

Bad Dürkheim, den 10.04.2021




32484300 32484350 32484400 32484450 32484500 32484550 32484600 32484650 32484700 32484750 32484800 32484850

Anlage: 7.1c
 Bericht: 20.1204
 Pegelbeurteilungskarte: Tag
 Rasterlärmkarte 9m über Gelände

Gewerbelärm

Bebauungsplan
 „Etzwiese – 2. Änderung“
 74918 Angelbachtal

Legende:



Maßstab: 1 : 2900

Auftraggeber:

Gemeinde Angelbachtal
 Schloßstraße 1
 74918 Angelbachtal

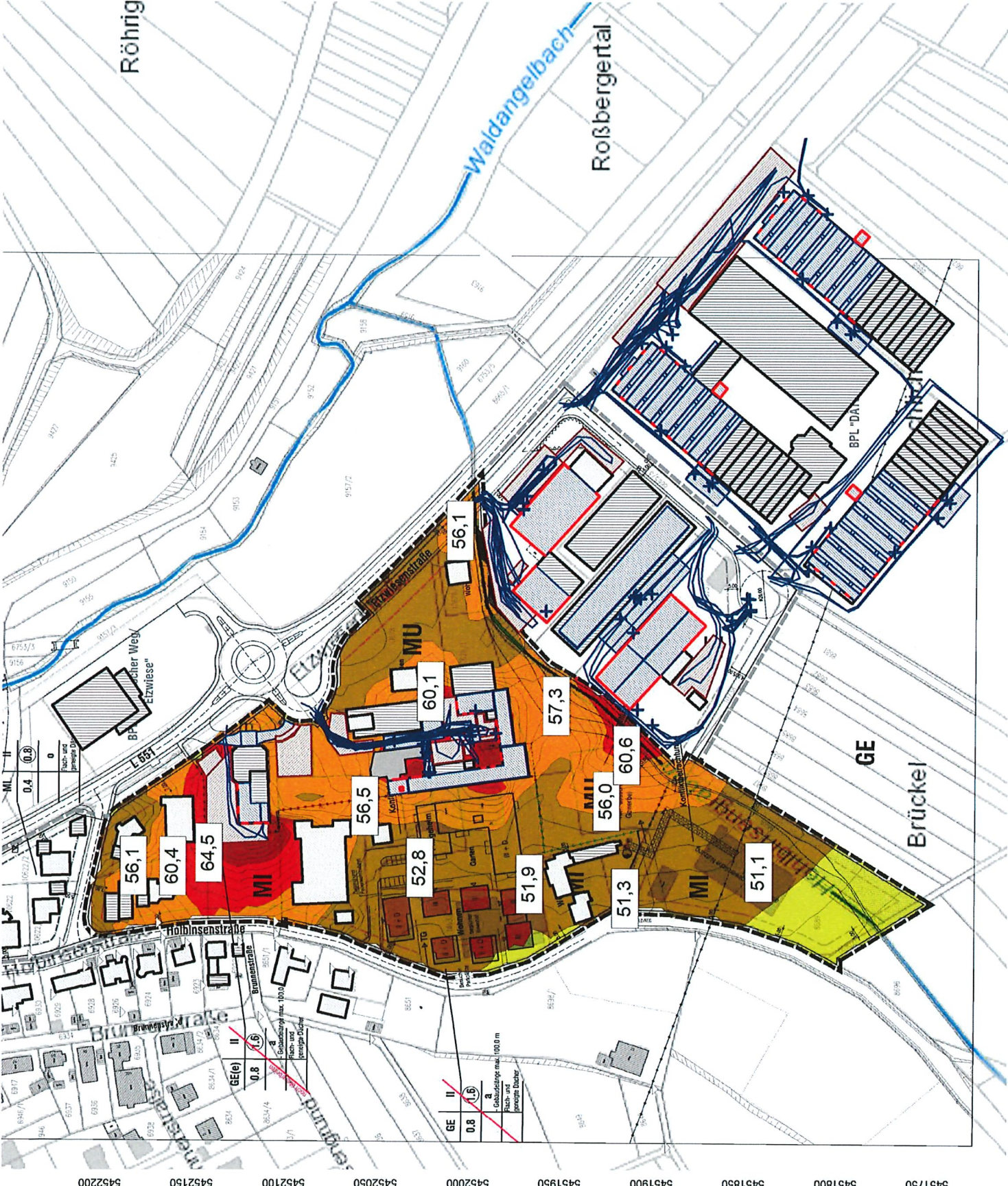
erstellt durch:

Dipl.-Ing. Ch. Malo

INGENIEURBÜRO FÜR BAUPHYSIK
 Dipl.-Ing. Ch. Malo
 Michelsbergstraße 4
 D-67098 Bad Dürkheim

Tel: 06322/9419513
 Fax: 06322/9419747

Bad Dürkheim, den 10.04.2021




32484300 32484350 32484400 32484450 32484500 32484550 32484600 32484650 32484700 32484750 32484800 32484850

Anlage: 7.1d
 Bericht: 20.1204
 Pegelbeurteilungskarte: Tag
 Rasterlärmkarte 12m über Gelände

Gewerbelärm

Bebauungsplan
 „Etzwiese – 2. Änderung“
 74918 Angelbachtal

Legende:



Maßstab: 1 : 2000

Auftraggeber:

Gemeinde Angelbachtal
 Schloßstraße 1
 74918 Angelbachtal

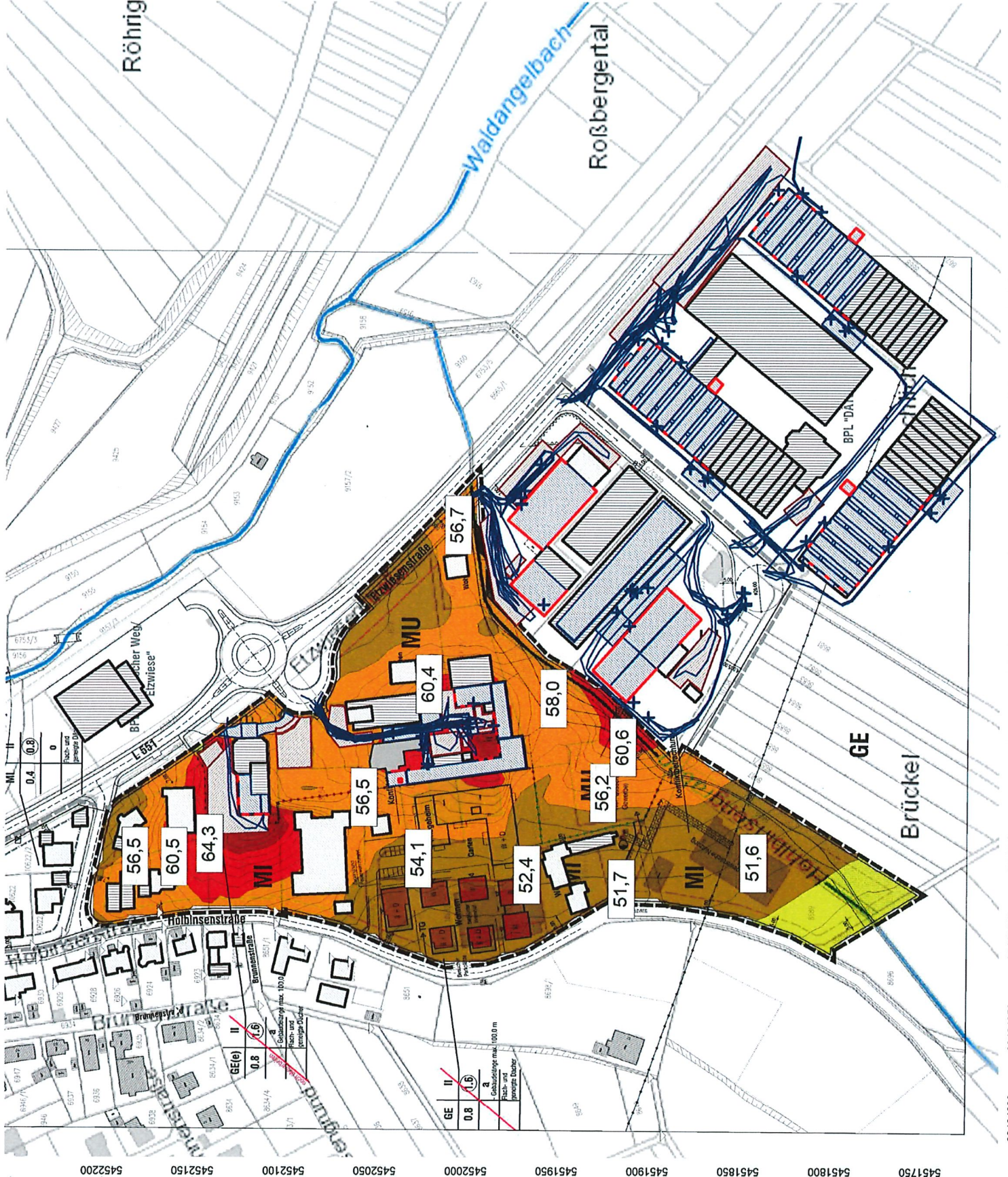
erstellt durch:

Dipl.-Ing. Ch. Malo

INGENIEURBÜRO FÜR BAUPHYSIK
 Dipl.-Ing. Ch. Malo
 Michelsbergstraße 4
 D-67098 Bad Dürkheim

Tel: 06322/9419513
 Fax: 06322/9419747

Bad Dürkheim, den 10.04.2021




32484300 32484350 32484400 32484450 32484500 32484550 32484600 32484650 32484700 32484750 32484800 32484850

Anlage: 7.1e
 Bericht: 20.1204
 Pegelbeurteilungskarte: Tag
 maximaler Beurteilungspegel
 über alle Geschosse

Gewerbelärm

Bebauungsplan
 „Etzwiese – 2. Änderung“
 74918 Angelbachtal

Legende:



Maßstab: 1 : 1800

Auftraggeber:

Gemeinde Angelbachtal
 Schloßstraße 1
 74918 Angelbachtal

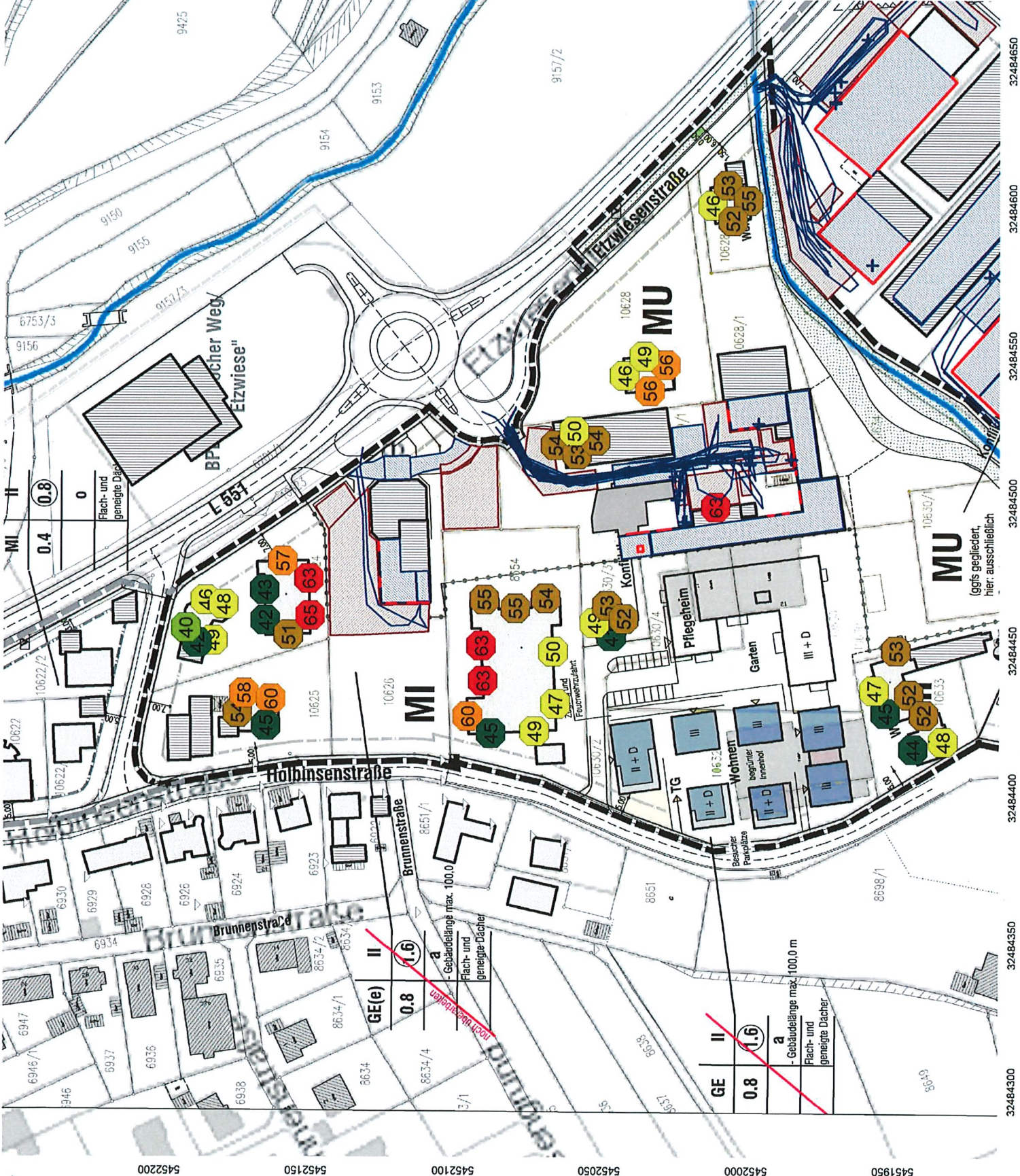
erstellt durch:

Dipl.-Ing. Ch. Malo

INGENIEURBÜRO FÜR BAUPHYSIK
 Dipl.-Ing. Ch. Malo
 Michelsbergstraße 4
 D-67098 Bad Dürkheim

Tel: 06322/9419513
 Fax: 06322/9419747

Bad Dürkheim, den 10.04.2021



32484300 32484350 32484400 32484450 32484500 32484550 32484600 32484650